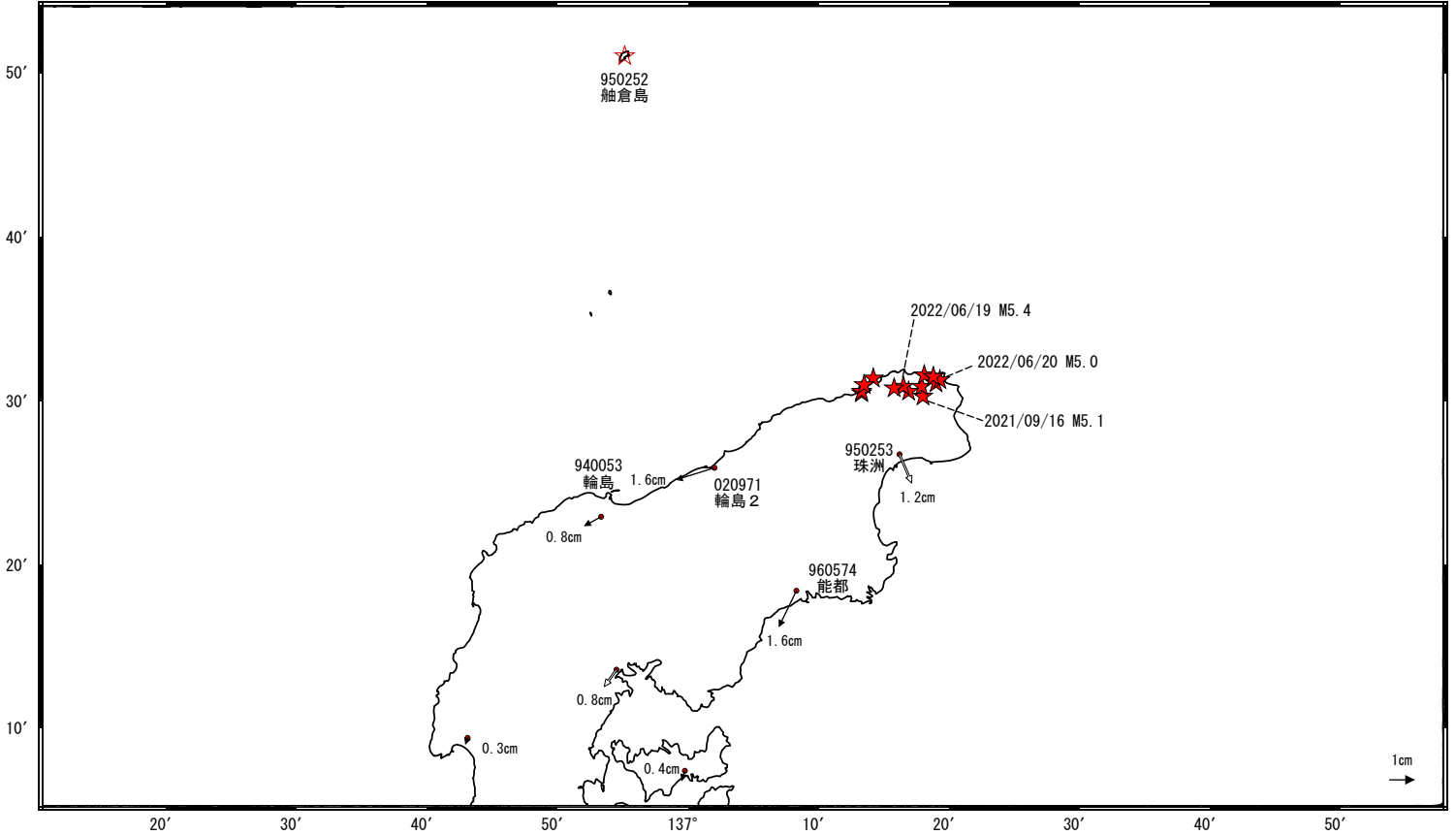


石川県能登地方の地震活動時の観測データ（暫定）

ベクトル図（水平） （一次トレンド・年周成分・半年周成分除去後）

基準期間：2020/11/01～2020/11/07[F5:最終解]
比較期間：2022/06/26～2022/07/02[R5:速報解]

計算期間：2017/09/01～2020/09/01

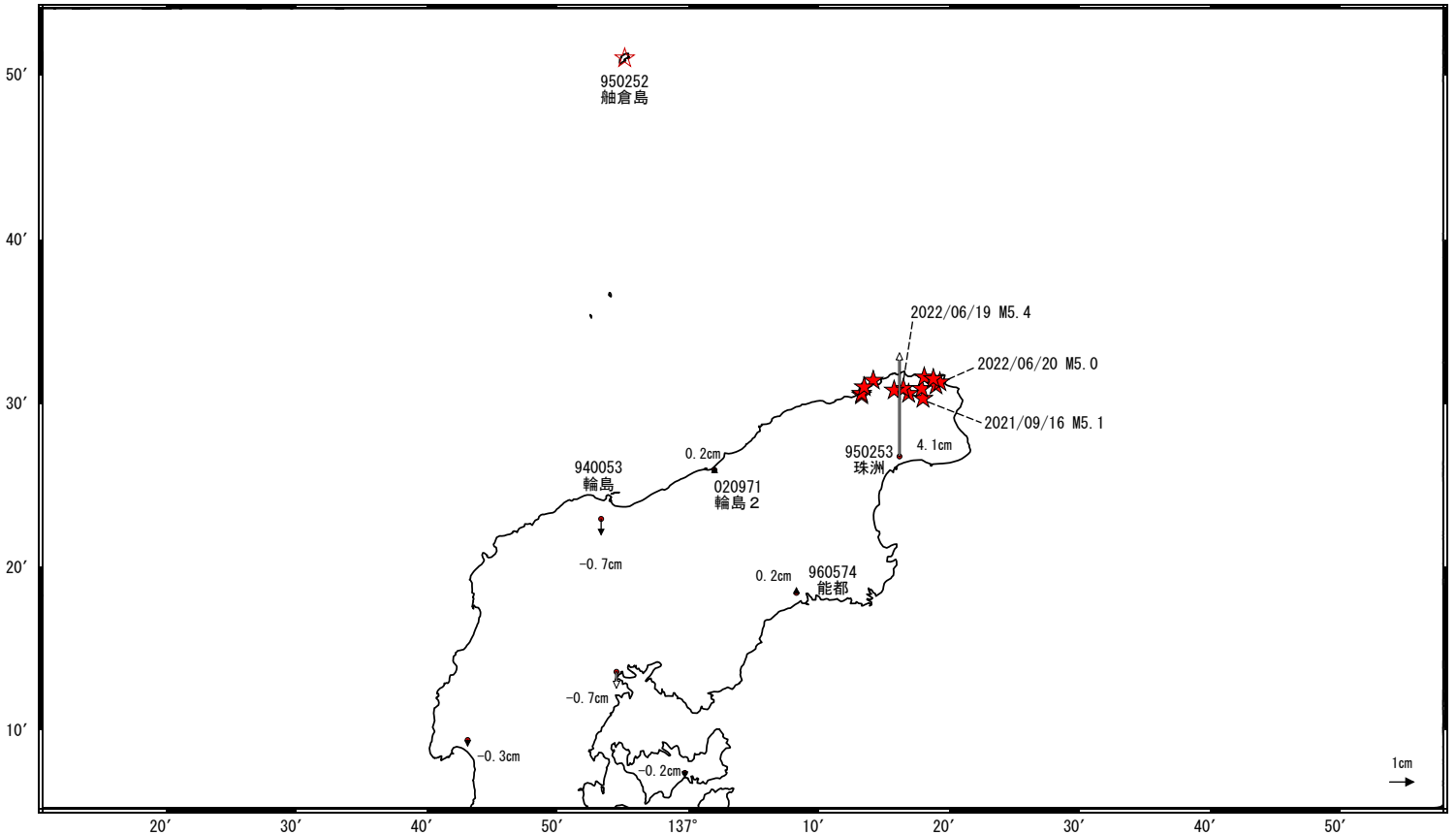


☆ 固定局：舩倉島 (950252)

ベクトル図（上下） （一次トレンド・年周成分・半年周成分除去後）

基準期間：2020/11/01～2020/11/07[F5:最終解]
比較期間：2022/06/26～2022/07/02[R5:速報解]

計算期間：2017/09/01～2020/09/01



☆ 固定局：舩倉島 (950252)

★ 震央

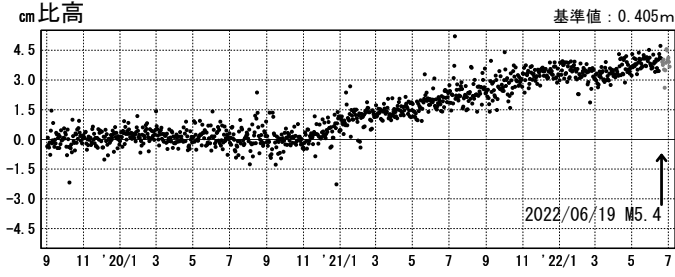
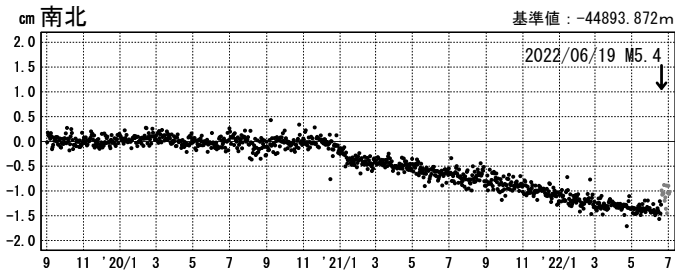
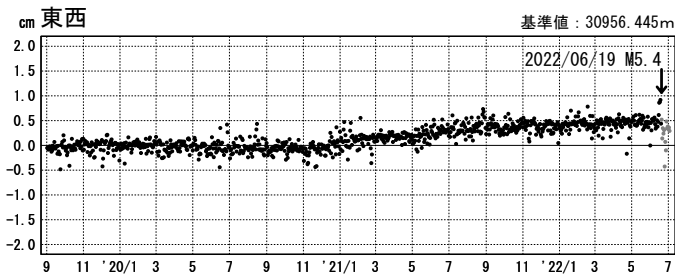
※電子基準点「珠洲」の位置が、地震に伴いごくわずかに変化した可能性がある。

石川県能登地方の地震活動時の観測データ（暫定）

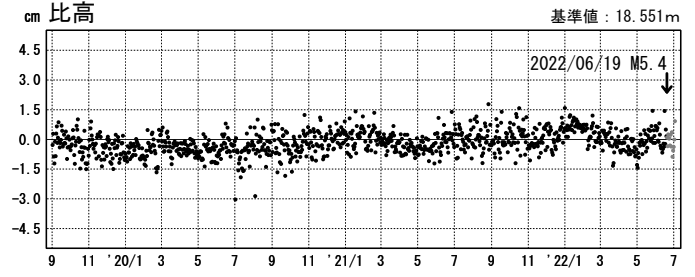
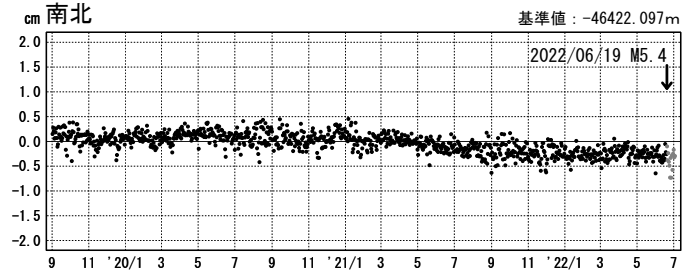
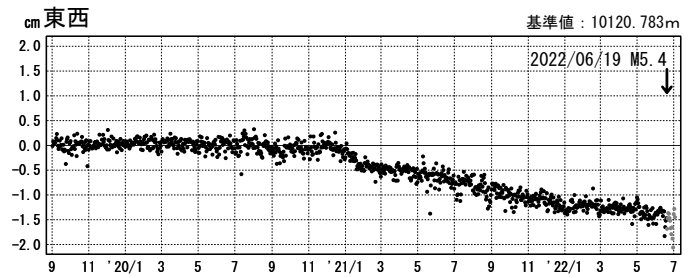
一次トレンド・年周成分・半年周成分除去後グラフ

期間：2019/09/01～2022/07/02 JST 計算期間：2017/09/01～2020/09/01

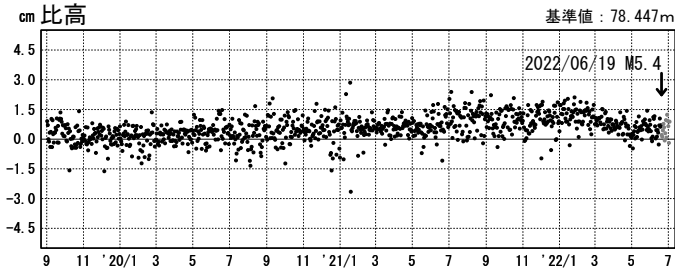
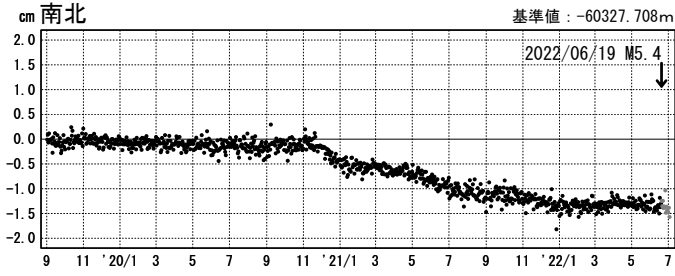
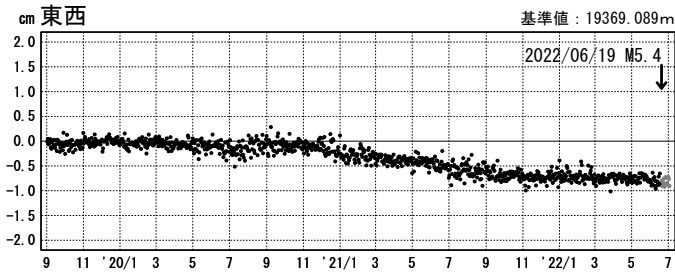
(1) 舳倉島(950252)→珠洲(950253)



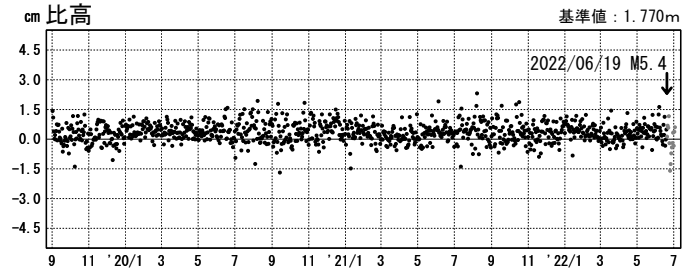
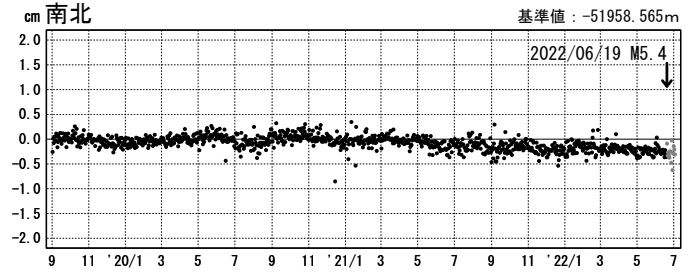
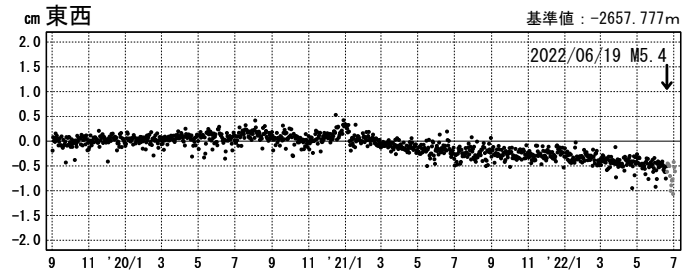
(2) 舳倉島(950252)→輪島2(020971)



(3) 舳倉島(950252)→能都(960574)



(4) 舳倉島(950252)→輪島(940053)



●---[F5:最終解] ●---[R5:速報解]

※電子基準点「珠洲」の位置が、地震に伴いごくわずかに変化した可能性がある。